










Legende

-  Beantragte Schlagfläche
-  Perimeter Gestaltungsplan
-  Gesamtröndungsperimeter
-  Erweiterungsperimeter Rodung
-  Fläche Rodung neu
-  Höhenkurven Gelände im Ausgangszustand (1 m / 5 m)
-  Perimeter Gestaltungsplan 2013
-  Nummerierung der Abbauetappierung
-  Nummerierung Rodungsetappen

Gesuchssteller:

Ort, Datum.....

GEOTEST GEOLOGEN / INGENIEURE /
GEOPHYSIKER /
UMWELTFACHLEUTE

Auftrag: Deitingen, Kiesgrube Mühlerain, Erweiterung Nr. 5117005
 Koord.: 2'615'210 / 1'229'550

Situation 1:1'000

Auszug aus Detailplan "Rodung und Ersatzaufforstung" (Plan 2.3 vom 11.10.2021, Exemplar für die öffentliche Auflage) mit Darstellung der Schlagfläche.

6.2

