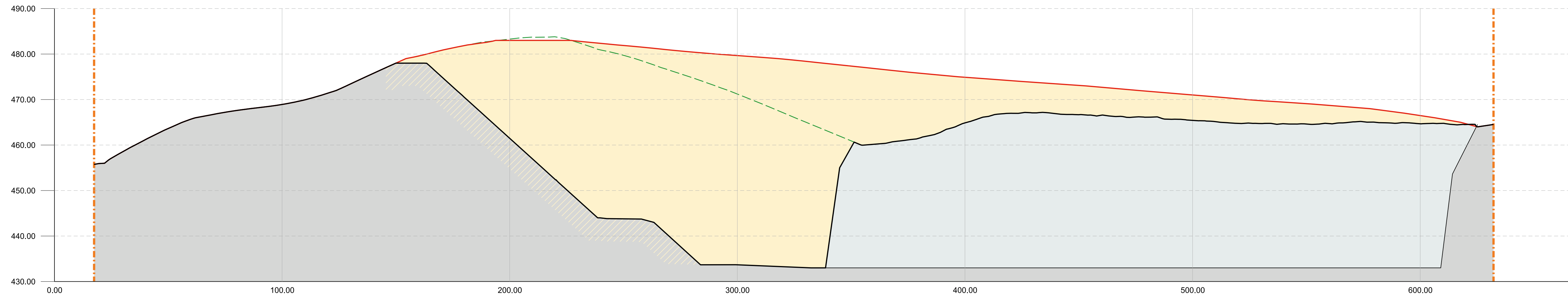
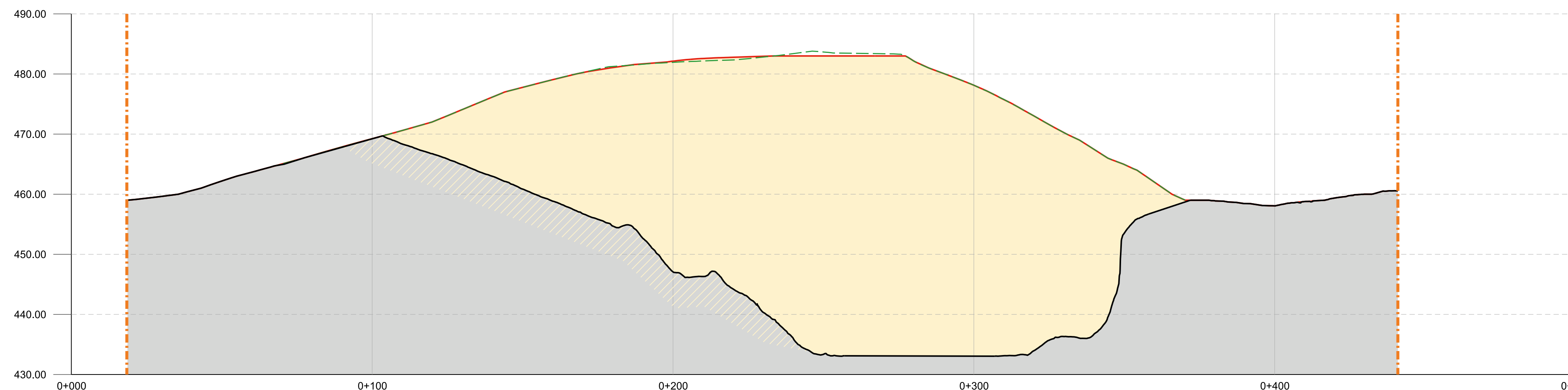


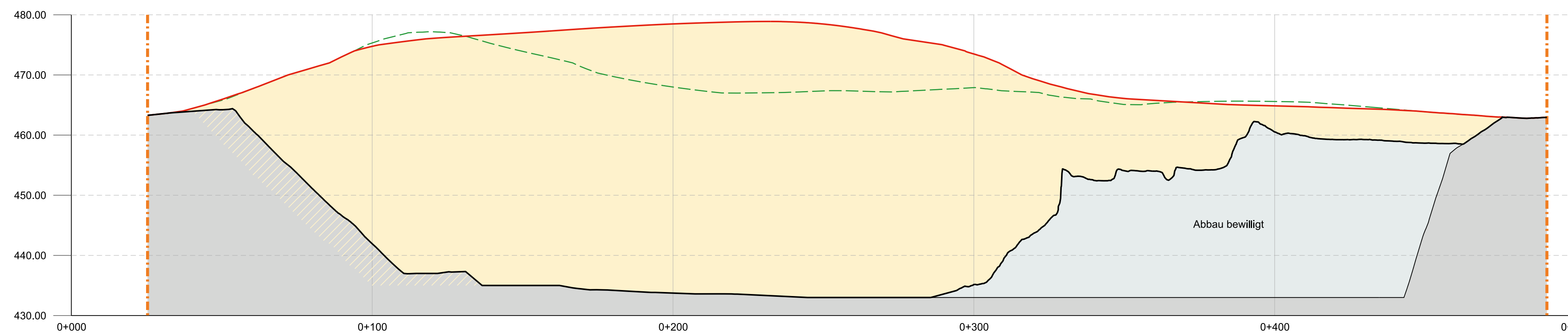
Profil A - A'



Profil B - B'



Profil C - C'



Genehmigungsvermerke:

Publikation im Amtsblatt am:
Öffentliche Auflage vom: bis:

Beschlossen durch den Gemeinderat am:
Gemeindepräsident:
Gemeindegeschreiber:

Genehmigt vom Regierungsrat des Kantons Solothurn
gemäss RRB nnn vom dd.mm.yyyy
Der Staatsschreiber:

Legende

Genehmigungsinhalt

Abbau Erweiterung

Endgestaltung 2019

Orientierender Inhalt

Terrain Ist (2019)

Bewilligte Endgestaltung

Kanton Solothurn

Gemeinde Deitingen

3.5

**Teilzonen- und Gestaltungsplan
Kiesgrube Mühlerain
mit Sonderbauvorschriften**

Profile

Exemplar für die Vorprüfung

1:1'000 / 500

Auftrag	Rev. Index	Datum	Beschreibung der Änderung	Gez.	PL	SUP
Deitingen, Kiesgrube Mühlerain, Erweiterung	-	14.02.2020		Mas	Bes	Sk
	a					
	b					

GEOTEST GEOLOGEN / INGENIEURE /
GEOPHYSIKER /
UMWELTFACHLEUTE

GEOTEST AG
BERNSTRASSE 165
CH-3052 ZÖLLIKOFEN
T. +41 (0)31 910 01 01
F. +41 (0)31 910 01 00
zollikofen@geotest.ch
www.geotest.ch

Format : 97 / 45
File : 5117005.5_BL05_PO.dgn
Dokument Nr. : 5117005.5-05